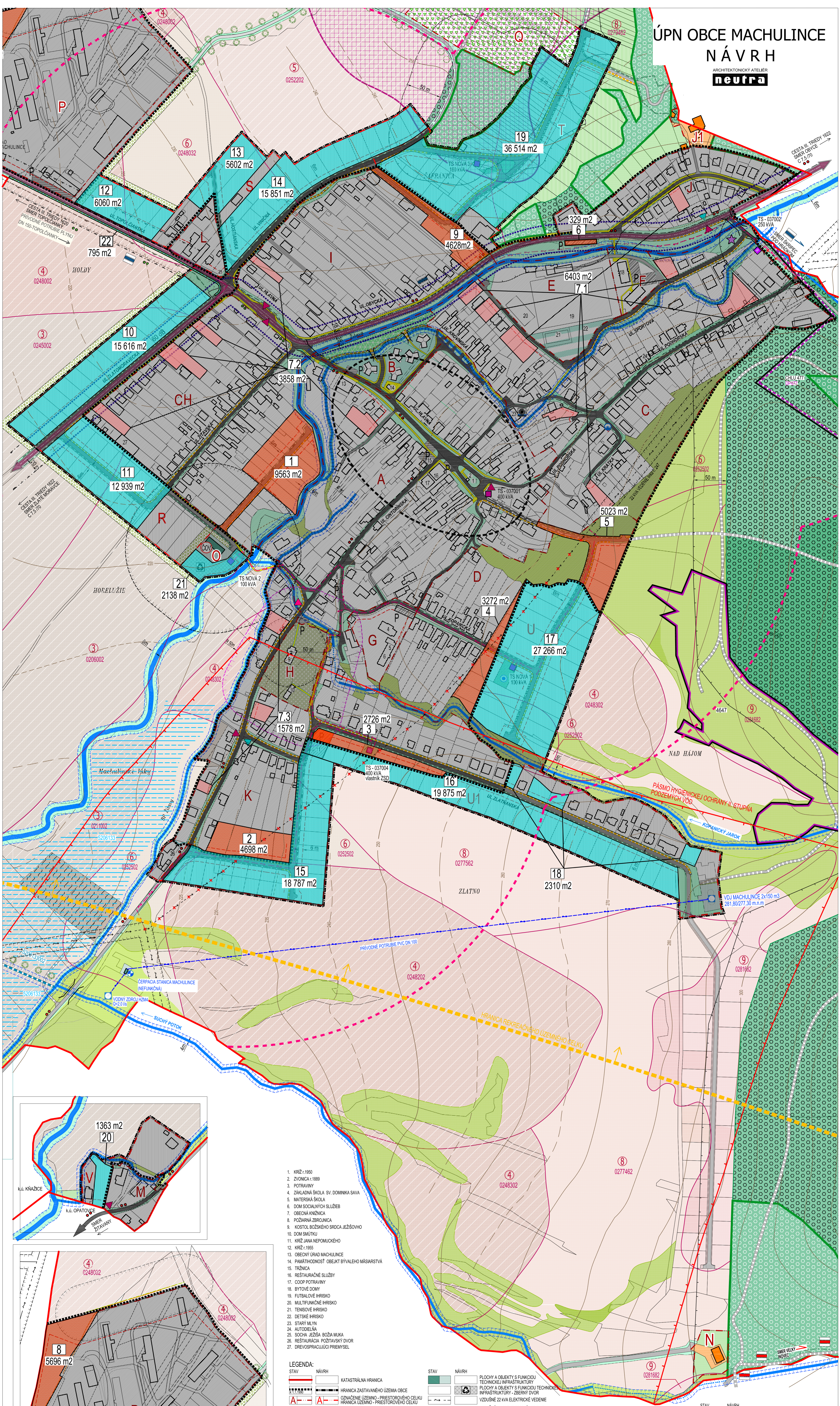


# ÚPN OBCE MACHULINCE NÁVRH

ARCHITEKTÓNICKY ATÉLIER  
**neutra**



1. KRÍŽ z 1950
2. ZVONICA z 1889
3. POTRAVINÝ
4. ZÁKLADNÁ ŠKOLA SV. DOMINIKÁ SAVY
5. MATERSKÁ ŠKOLA
6. DOM SOCIÁLNYCH SLUŽIEB
7. OBEČNÁ KNŽNICA
8. POŠTOVNÁ ZBERNICA
9. KOSTOL BOŽIEHO SRDCA JEŽŠOVHO
10. DOM SMLUVU
11. KRÍŽ JANA NEPOMUCKÉHO
12. KRÍŽ z 1955
13. OBEČNÝ ÚRAD MACHULINCE
14. PAMÄTNOSŤ OBEKTU BYVALÉHO MASÁRSTVA
15. TRŽNICA
16. RESTAURÁČNE SLUŽBY
17. COOP POTRAVINÝ
18. BYTOVÉ DOMY
19. FUTBALOVÉ HRISKO
20. MULTIFUNKČNÉ HRISKO
21. TENISOVÉ HRISKO
22. DETSKÉ HRISKO
23. STARÝ MLÝN
24. AUTODIELNA
25. SOCHA JEŽŠA BOŽIA MUKA
26. RESTAURÁCIA POŽITAVSKÝ DVOR
27. DREVOPRACUJÚCI PRIEMYSEL

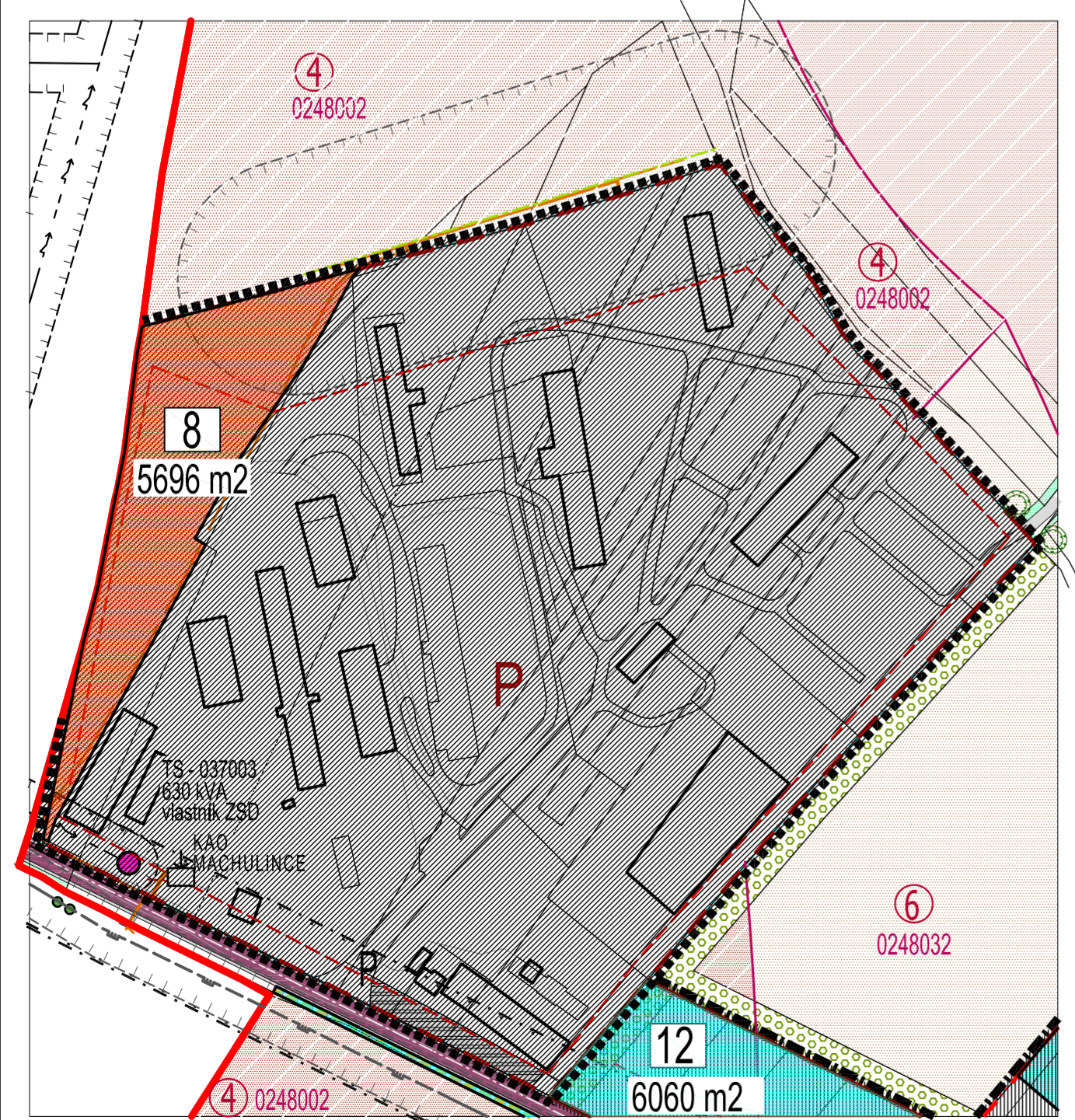
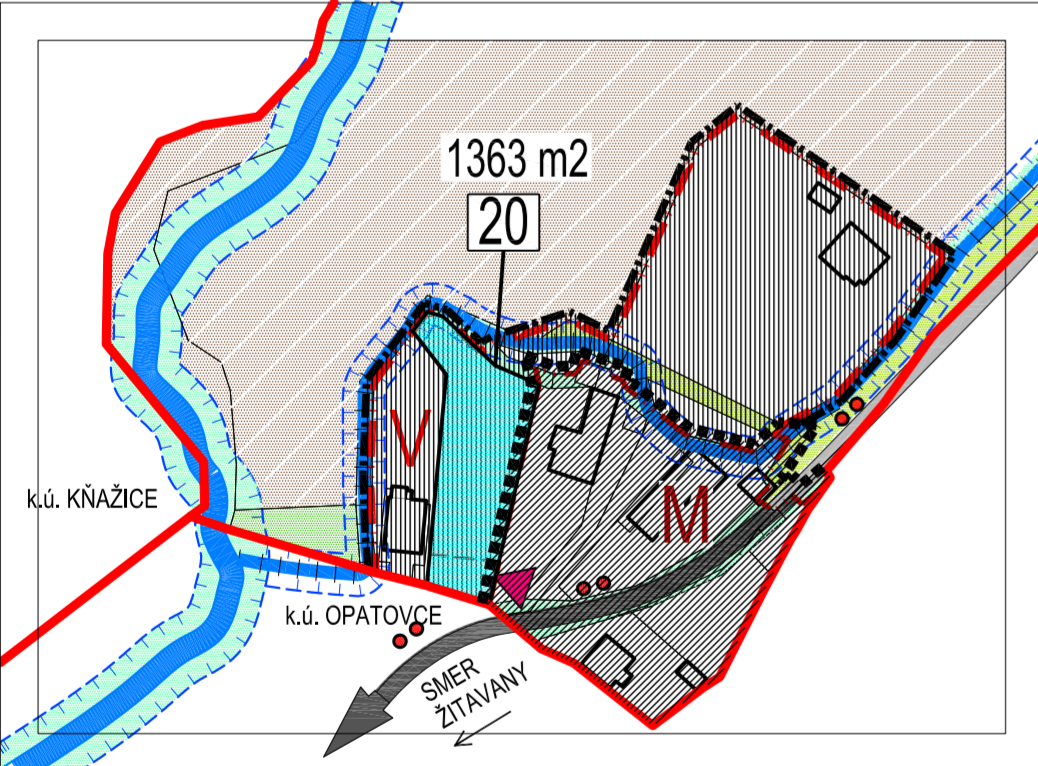
STAV	NÁVRH	LEGENDA:
—	—	KATASTRÁLNA HRANICA
—	—	HRANICA ZASTAVANÉHO ÚZEMIA OBCE
—	—	OZNÁMENÉ ÚZEMNO - PRIESTOROVÉHO CELKU
—	—	HRANICA ÚZEMNO - PRIESTOROVÉHO CELKU
—	—	ZASTAVANÉ ÚZEMIE OBCE
—	—	HLUKOVÉ PÁSMO 60 dB
—	—	OCHRANNE PÁSMA CESTY III. TRIEDY
—	—	OCHRANNE PÁSMA VŠETKYCH DRUHOV
—	—	OCHRANNE (ETICKÉ) PÁSMA POHREBISKA
—	—	OCHRANNE PÁSMA VODNÉHO TOKU
—	—	HRANICA REKREAČNÉHO ÚZEMNÉHO CELKU
—	—	TOPOGRÁFICKÝ ZRSÚV (UPN VÚC)
—	—	CESTY III. TRIEDY III/1822, III/1820
—	—	MIEŠTNE KOMUNIKÁCIE SPEVNENÉ
—	—	ÚČELOVÉ KOMUNIKÁCIE SPEVNENÉ
—	—	ÚČELOVÉ KOMUNIKÁCIE NESPEVNENÉ
—	—	FIEŠIE CHODNÍKY A PEŠIE PLOCHY
—	—	VÝZNAMNÁ CYKLOTURISTICKÁ TRASA (zrsúv: UPN VÚC)
—	—	OŠTÁTNA CYKLOTURISTICKÁ TRASA (zrsúv: UPN VÚC)
—	—	ČERVENÁ DIAĽKOVÁ TURISTICKÁ TRASA
—	—	RODINÁ MAGISTRÁLA - NA VEĽKÝ INOVEC
—	—	MODRÁ DIAĽKOVÁ TURISTICKÁ TRASA
—	—	TOPOGRÁFICKÝ ZRSÚV (UPN VÚC)
—	—	SKRIPEC POD HRADKOM
—	—	PLOCHY ZASTÁVKY AUTOMOBILOVEJ DOPRAVY
—	—	DOCHÁZKOVÁ VZDIALENOSŤ
—	—	MOSTI LÁVKA
—	—	STAVENIA ČIARA
—	—	PLOCHY A OBJEKTY S FUNKCIOU IBV (INDIVIDUÁLNA VÝTVARBA)

STAV	NÁVRH	LEGENDA:
—	—	PLOCHY A OBJEKTY S FUNKCIOU TECHNICKÉ INFRAŠTRUKTÚRY
—	—	PLOCHY A OBJEKTY S FUNKCIOU TECHNICKÉ INFRAŠTRUKTÚRY - ZBERNÝ DVOR
—	—	VZDUŠNÉ 22 kV ELEKTRICKÉ VEDENIE
—	—	URČENIE NA ZRUŠENIE
—	—	KÁBLOVÉ 22 kV ELEKTRICKÉ VEDENIE
—	—	TRAFOSTANICA STOŽAROVA / KIOSKOVÁ
—	—	TRAFOSTANICA KIOSKOVÁ
—	—	TRAFOSTANICA KIOSKOVÁ REKONŠTRUOVANÁ
—	—	PRÍVODNÝ PLYNOVOD STL
—	—	BEZPEČNOSTNÉ PÁSMA PZ
—	—	SKAO MACHULINCE
—	—	EL. KABEL KAO
—	—	ANODOVÉ UZEMNENIE KAO
—	—	EL. PRÍPOJKA SKAO
—	—	VODOHOSPODÁRSKY VÝZNAMNÝ TOK - ŽITAVIA
—	—	SPEVNENÉ BREHY
—	—	VRT HZM 8
—	—	ODČOŇOVACÍ KANÁL V SPRÁVE PRÍRODNÝCH VOD (zrsúv: UPN VÚC)
—	—	VODNÝ TOK, UMELÝ, NA POVRCHU (ODVODŇOVACIA KANÁL)
—	—	VODNÝ TOK UMELÝ, KRÝTÝ (PRIEPUŠŤ)
—	—	DRENÁŽE
—	—	PÁSMA HYGIENICKEJ OCHRANY II. STUPŇA
—	—	PROZEMNÝ VOD (zrsúv: UPN VÚC)
—	—	PRÍVODNÉ VODOVODNÉ POTRUBIE PVC DN 150

STAV	NÁVRH	LEGENDA:
—	—	ČISTIAREN ODPADOVÝCH VÔD
—	—	RIGOLY
—	—	SUKROMNÁ ZELEN (ZÁHRADY, SADY)
—	—	VEREJNÁ ZELEN
—	—	VYHRADENÁ ZELEN (CINTORÍN)
—	—	SPRIVODNÁ ZELEN
—	—	MEĽSANA DREVINNÁ VEGETÁCIA
—	—	TRVALÝ TRÁVNÝ PORAST (LŪKY, PASIENKY)
—	—	STROMORADIE
—	—	VYHRADENÁ ZELEN (PARK)
—	—	OCHRANNE PÁSMA LESA 50 m
—	—	LEŠY OCHRANNE
—	—	LEŠY HOSPODÁRSKE
—	—	VYNICE
—	—	HNOJISKO
—	—	OZNÁČENIE VNÚTORNEJ/ROZVOJOVEJ LOKALITY
—	—	OZNÁČENIE VNÚTORNEJ/ROZVOJOVEJ LOKALITY V ROZPTÝLE
—	—	OZNÁČENIE VONKAŠEJ/ROZVOJOVEJ LOKALITY
—	—	ČÍSLO ROZVOJOVEJ LOKALITY
—	—	VÝMERA ROZVOJOVEJ LOKALITY
—	—	HRANICA BPEJ

STAV	NÁVRH	LEGENDA:
—	—	SKUPINA BPEJ
—	—	KÓD BPEJ
—	—	PÓDA BONTNEJ SKUPINY 3
—	—	PÓDA BONTNEJ SKUPINY 4
—	—	PÓDA BONTNEJ SKUPINY 5
—	—	PÓDA BONTNEJ SKUPINY 6
—	—	PÓDA BONTNEJ SKUPINY 8
—	—	PÓDA BONTNEJ SKUPINY 9
—	—	ZÁKONOM OCHRANENA PÓDA PODĽA PRÍLOHY ZV. NARIADENIU VLÁDY 5.682/2013
—	—	VYHRADENÉ LOŽSKO DP-477 - OBYČ. STAVENÝ KAMEN., KAS. A.S. ZĽATE MORAVICE
—	—	VYHRADENÉ LOŽSKO CHLU 477 - OBYČ. STAVENÝ KAMEN., KAS. A.S. ZĽATE MORAVICE
—	—	LOŽSKO NEVYHRADENÉHO NERASTU 4647 - MACHULINCE, STAVENÝ KAMEN., ONDREJKA MILOŠ KAM - ON, MACHULINCE
—	—	SVAHOVÉ DEFORMÁCIE, POTENCIÁLNA

STAV	NÁVRH	LEGENDA:
—	—	ZNAČKY
—	—	KOSTOL, KRÍŽ
—	—	SKLÁDKA OPUŠŤENÁ (BEZ POKRYTIA) (NELEGÁLNA SKLÁDKA)
—	—	PRÍMARNÝ REFERENČNÝ ÚZOL
—	—	STARÝ MLÝN
—	—	STUŽNIA



OBJEDNÁVATEĽ: OBEC MACHULINCE  
 SPRÁCOVATEĽ: NEUTRA - ARCHITEKTÓNICKÝ ATÉLIER, FARŠKÁ 1, 949 01 NITRA  
 ZODP. PROJEKTANT: ING. ARCH. PETER MUDA  
 KATASTRÁLNE ÚZEMIE: MACHULINCE  
 PROJEKTANT: ING. LUCIA ČERNÁ, ING. LUKA KARAKOVÁ  
 MIERKA: 1:2 000  
 FORMÁT: 944  
 DATUM: 10.1.2023

11

NÁZOV VÝKRESU: VÝKRES PERSPEKTÍVNEHO POUŽITIA POĽNOHOSPODÁRSKEJ PÓDY A LESEJ PÓDY NA NEPOĽNOHOSPODÁRSKE ÚČELY