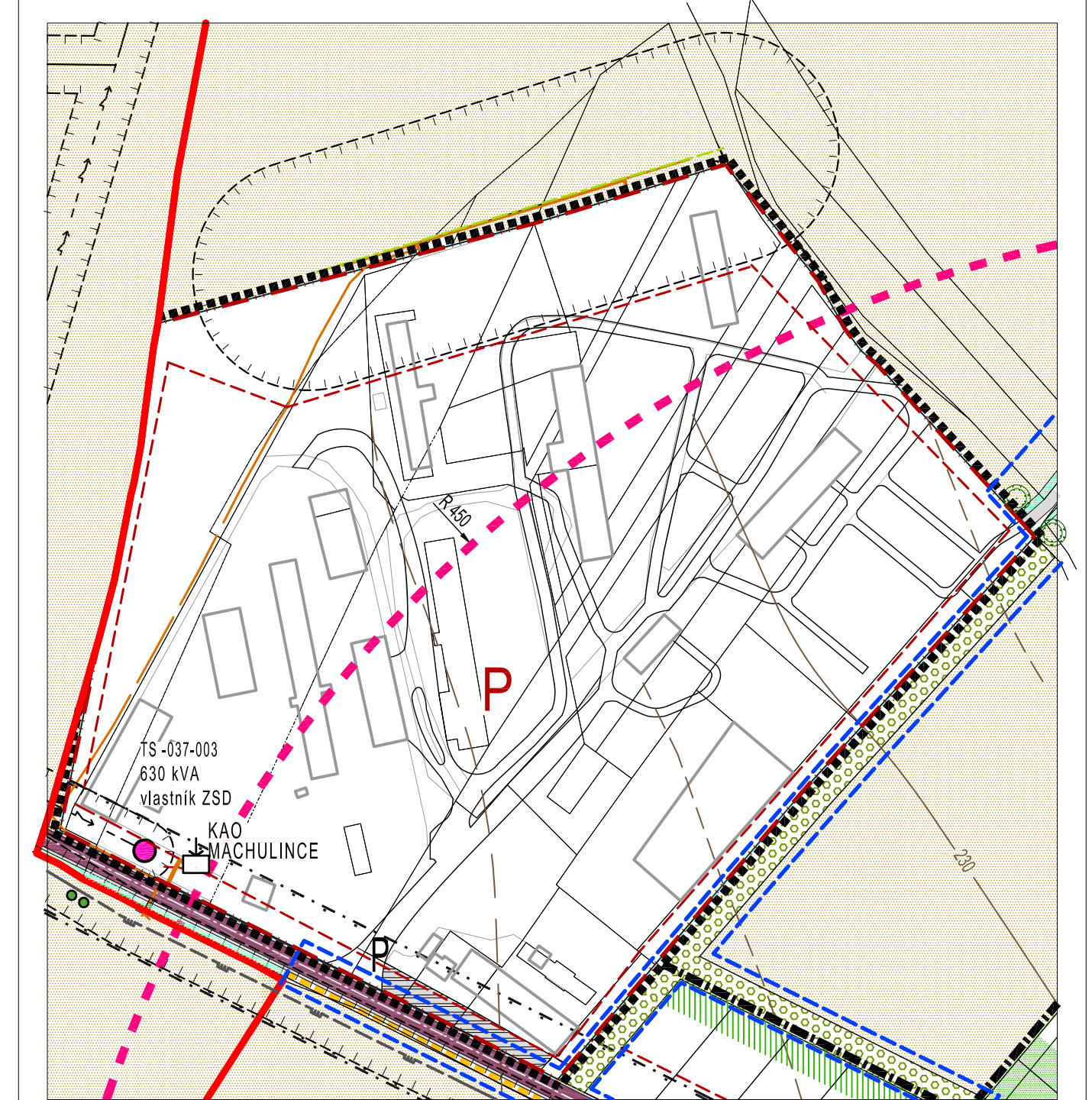
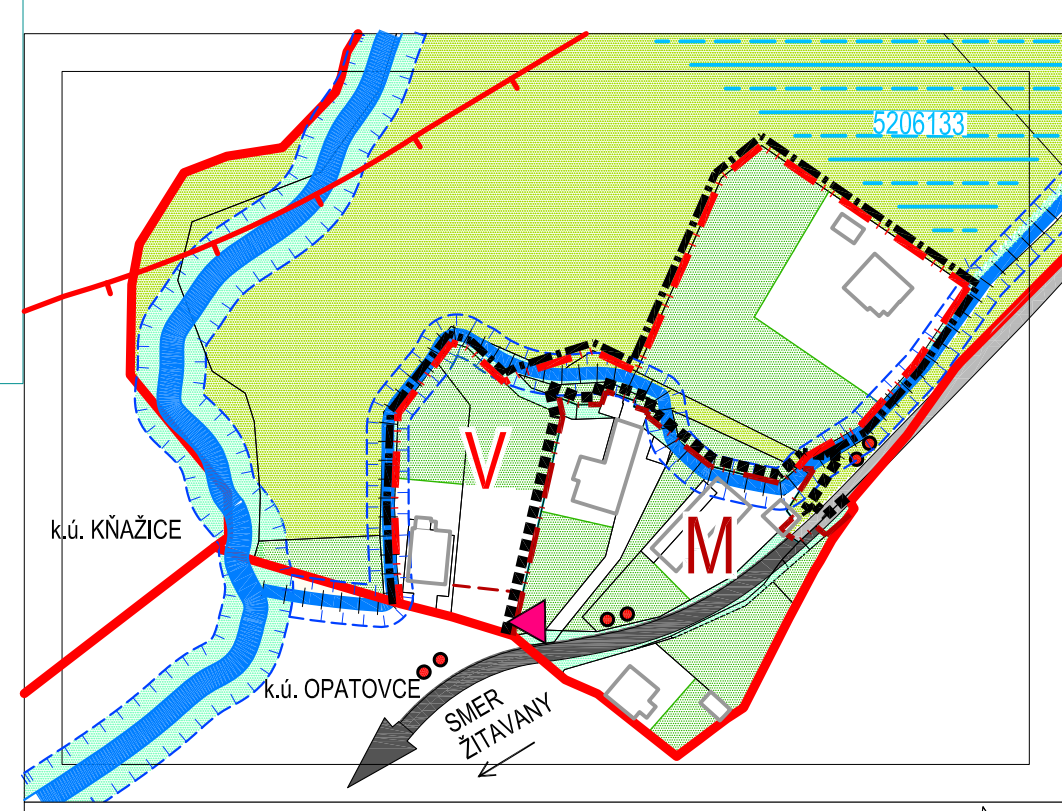
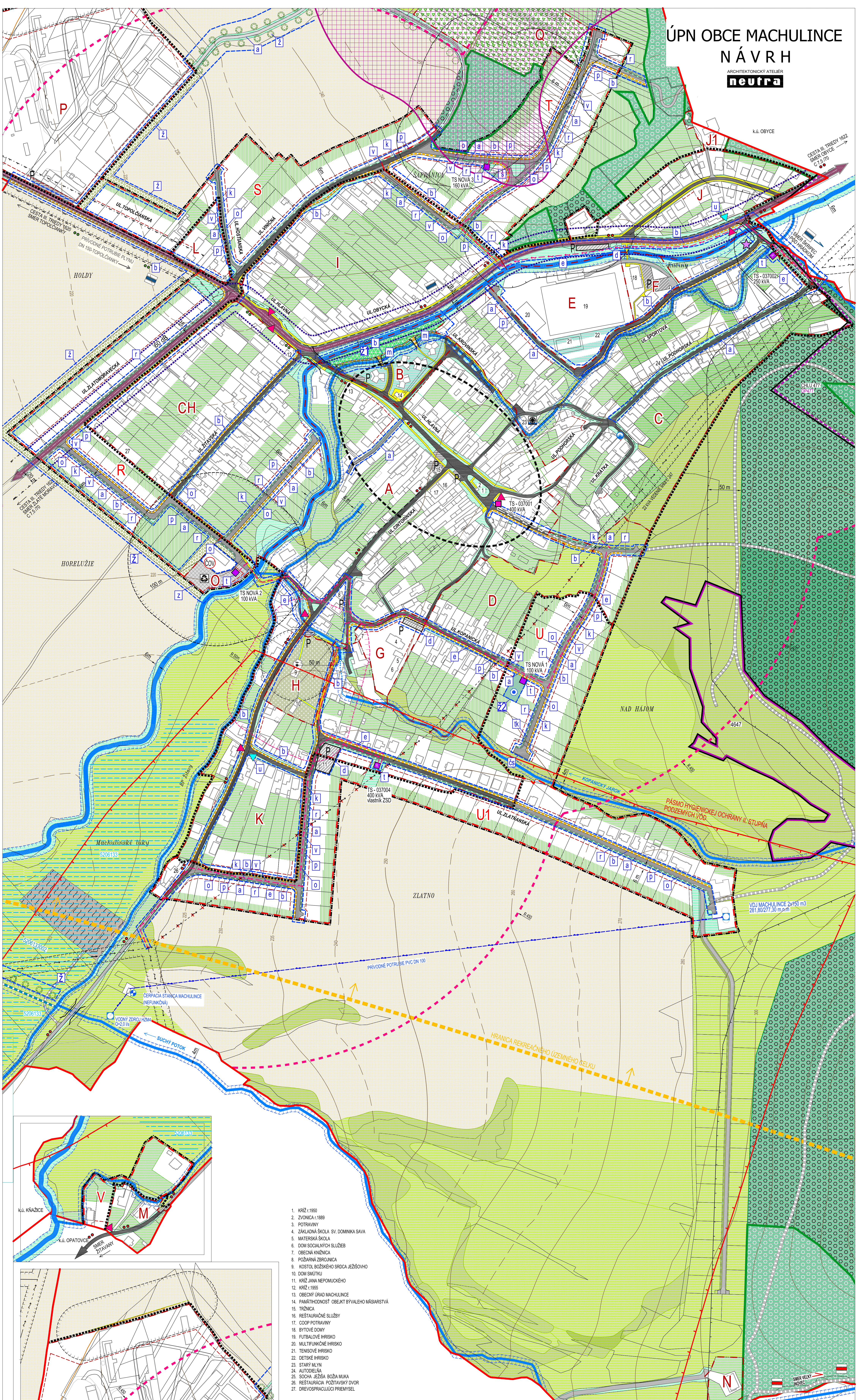


ÚPN OBCE MACHULINCE NÁVRH

ARCHITEKTONICKÝ ATELIER
neutra

k.ú. OBYCE



1. KRÍŽ 1:1950
2. ZVONICA 1:1898
3. POTRAVINY
4. ZÁKLADNÁ ŠKOLA SV. DOMINKA SAVIA
5. MATERSKÁ ŠKOLA
6. DOM SOCIÁLNYCH SLUŽIEB
7. OBECNÁ KNIEŽKA
8. POŽARNÁ ZBRANICA
9. KOSTOL BOŽIEHO SRDCA JEŽŠOVHO
10. DOM SMUTKU
11. KRÍŽ JANA NEPOMUCKÉHO
12. KRÍŽ 1:1955
13. OBECNÝ ÚRAD MACHULINCE
14. PAMÄTIHOVNOSŤ OBJEKT BÝVALEHO MÁSIARSTVA
15. TRŽNICA
16. RESTAURÁCNE SLUŽBY
17. COOP POTRAVINY
18. BYTOVÉ DOMY
19. FUTBALOVÉ IHRSKO
20. MULTIFUNKČNÉ IHRSKO
21. TENISOVÉ IHRSKO
22. DETSKÉ IHRSKO
23. STARÝ MLÝN
24. AUTODIELNA
25. SOCHA JEŽŠA BOŽIA MUKA
26. RESTAURÁCIA POŽITAVSKÝ DVOR
27. DREVOBRACUJÚCI PRIEMYSEL

LEGENDA:

STAV	NÁVRH
—	KATASTRÁLNA HRANICA
—	HRANICA ZASTAVANÉHO ÚZEMIA OBCE
—	OZNACENIE ÚZEMNO - PRIESTOROVÉHO CELKU
—	HRANICA ÚZEMNO - PRIESTOROVÉHO CELKU
—	HULKOVÉ PÁSMO 60 JB
—	OCHRANNÉ PÁSMO CIESTY III. TRIEDY
—	OCHRANNÉ PÁSMA VŠETKÝCH DRUHOV
—	OCHRANNÉ (ETICKÉ) PÁSMA POHREBISKA
—	OCHRANNÉ PÁSMA VODNÉHO TOKU
—	HRANICA REKREAČNÉHO ÚZEMNÉHO CELKU TOPOGRÁFICKÝ (ZDROJ ÚPN VÚC)
—	CESTY III. TRIEDY III/162Z, III/162D
—	MIESTNE KOMUNIKÁCIE SPEVNENÉ
—	ÚČELOVÉ KOMUNIKÁCIE SPEVNENÉ
—	ÚČELOVÉ KOMUNIKÁCIE NESPEVNENÉ
—	PEŠIE CHODNÍKY A PEŠIE PLOCHY
—	VÝZNAMNÁ CYKLOTURISTICKÁ TRASA (ZDROJ ÚPN VÚC)
—	OSTÁTNÁ CYKLOTURISTICKÁ TRASA (ZDROJ ÚPN VÚC)
—	MODRÁ DNÁKOVÁ TURISTICKÁ TRASA (ZDROJ ÚPN VÚC)
—	OBYČNÉ LTKY
—	PLOCHY STATICKEJ AUTOMOBILOVEJ DOPRAVY
—	AUTOBUSOVÁ ZASTÁVKA S PRÍSTREŠKOM
—	DOCHÁDZOVÁ VZDIALENOSŤ
—	MOSTI LÁVKA
—	STAVEBNÁ ČIARA

STAV	NÁVRH
—	PLOCHY A OBJEKTY S FUNKČNOU TECHNIKOU INFRAŠTRUKTÚRY - ZBERNÝ DVOR
—	VZDUŠNÉ 22 kV ELEKTRICKE VEDENIE
—	VZDUŠNÉ 22 kV ELEKTRICKE VEDENIE URČENÉ NA ZRUŠENIE
—	KÁBLOVÉ 22 kV ELEKTRICKE VEDENIE
—	TRAFOSTANICA STOŽAROVA / KIOSKOVA
—	TRAFOSTANICA KIOSKOVA
—	TRAFOSTANICA KIOSKOVA REKONŠTRUOVANÁ
—	PRÍVODNÝ PLYNOVOD STL
—	BEZPEČNOSTNÉ PÁSMA PZ
—	SKAO MACHULINCE
—	EL. KÁBEL KAO
—	ANÓDOVÉ UZEMNENIE KAO
—	EL. PRÍPOJKA SKAO
—	VODOHOSPODÁRSKY VÝZNAMNÝ TOK - ZITAVIA
—	SPEVNENÉ BREHY
—	VODOJEM
—	ČERPAČIA STANICA MACHULINCE NEFUNKČNÁ
—	VRT HZM B
—	ODVODŇOVACÍ KANÁL V SPRÁVE HYDROTECHNOLÓGIA s.p. - KRITÝ
—	VODNÝ TOK UMELÝ NA PVRCHU (ODVODŇOVACÍ KANÁL)
—	VODNÝ TOK UMELÝ, KRYTÝ (PRIEPUSŤ)
—	DRENÁŽE
—	PÁSMA HYGIENICKEJ OCHRANY II. STUPŇA PODZEMNÝCH VÔD (ZDROJ ÚPN VÚC)

STAV	NÁVRH
—	PRÍVODNÉ VODOVODNÉ POTRUBIE PVC DN 150
—	ČISTIAREŇ ODPADOVÝCH VÔD
—	RIGOLY
—	SUKROMNÁ ZELEN (ZÁHRADY, SADY)
—	VEREJNÁ ZELEN
—	VYHRADENÁ ZELEN (GINTORŇ)
—	SPRÍVODNÁ ZELEN
—	NELESNÁ DREVINNÁ VEGETÁCIA
—	TRVALÝ TRÁVNÝ PORAST (LŮKY, PASIENKY)
—	STROMORADIE
—	VYHRADENÁ ZELEN (PARK)
—	OCHRANNÉ PÁSMA LEŠA 50 m
—	LEŠY OCHRANÉ
—	LEŠY HOSPODÁRSKE
—	OVNICE
—	ORNÁ PŮDA
—	HNOJUSKO
—	VYHRADENÉ LŮŽSKO DP: 477 - OBYCE, STAVEBNÝ KAMEN, KAS, A.S. ZLATE MORAVCE
—	VYHRADENÉ LŮŽSKO CHLU: 477 - OBYCE, STAVEBNÝ KAMEN, KAS, A.S. ZLATE MORAVCE
—	LŮŽSKO NEVYHRADENÉO NERASTU 4647 - MACHULINCE, STAVEBNÝ KAMEN, ONDREJKA MILOŠ KAM - ON MACHULINCE
—	SVÄHOVE DEFORMÁCIE POTENCIÁLNA

STAV	NÁVRH
—	HRANICA VEREJNOPROSPEŠNEJ STAVBY
—	VEREJNOPROSPEŠNÁ STAVBA V OBLASTI DOPRAVY
—	VEREJNOPROSPEŠNÁ STAVBA V OBLASTI ENERGEIKI
—	VEREJNOPROSPEŠNÁ STAVBA V OBLASTI VODNÉHO HOSPODÁRSTVA
—	VEREJNOPROSPEŠNÁ STAVBA V OBLASTI TECHNOCIEK INFRAŠTRUKTÚRY
—	VEREJNOPROSPEŠNÁ STAVBA V OBLASTI ŽIVOTNÉHO PROSTREDIA
—	VEREJNOPROSPEŠNÁ STAVBA V OBLASTI ŠPORT A REKREÁCIA

STAV	NÁVRH
—	KOSTOL, KRÍŽ
—	SKLÁDKA OPUŠŤANÁ (BEZ PRRYRTIA) (NELEGÁLNA SKLÁDKA)
—	PRÍMARÝ REFERENČNÝ UZOL
—	STARÝ MLÝN
—	STUĐŇA

OBJEDNÁVATEL: OBEC MACHULINCE
 SPRÁVCO/ATELIER: NEUTRA - ARCHITEKTONICKÝ ATELIER, FARŠKA 1, 949 01 NITRA
 ZODP. PROJEKTANT: ING. ARCH. PETER MIČKA
 KATASTRÁLNE ÚZEMIE MACHULINCE
 MIERKA: 1:2 000
 FORMÁT: 944
 DATUM: 10.1.2023

7

NÁZOV VÝKRESU: **VÝKRES VEREJNOPROSPEŠNÝCH STAVIEB**