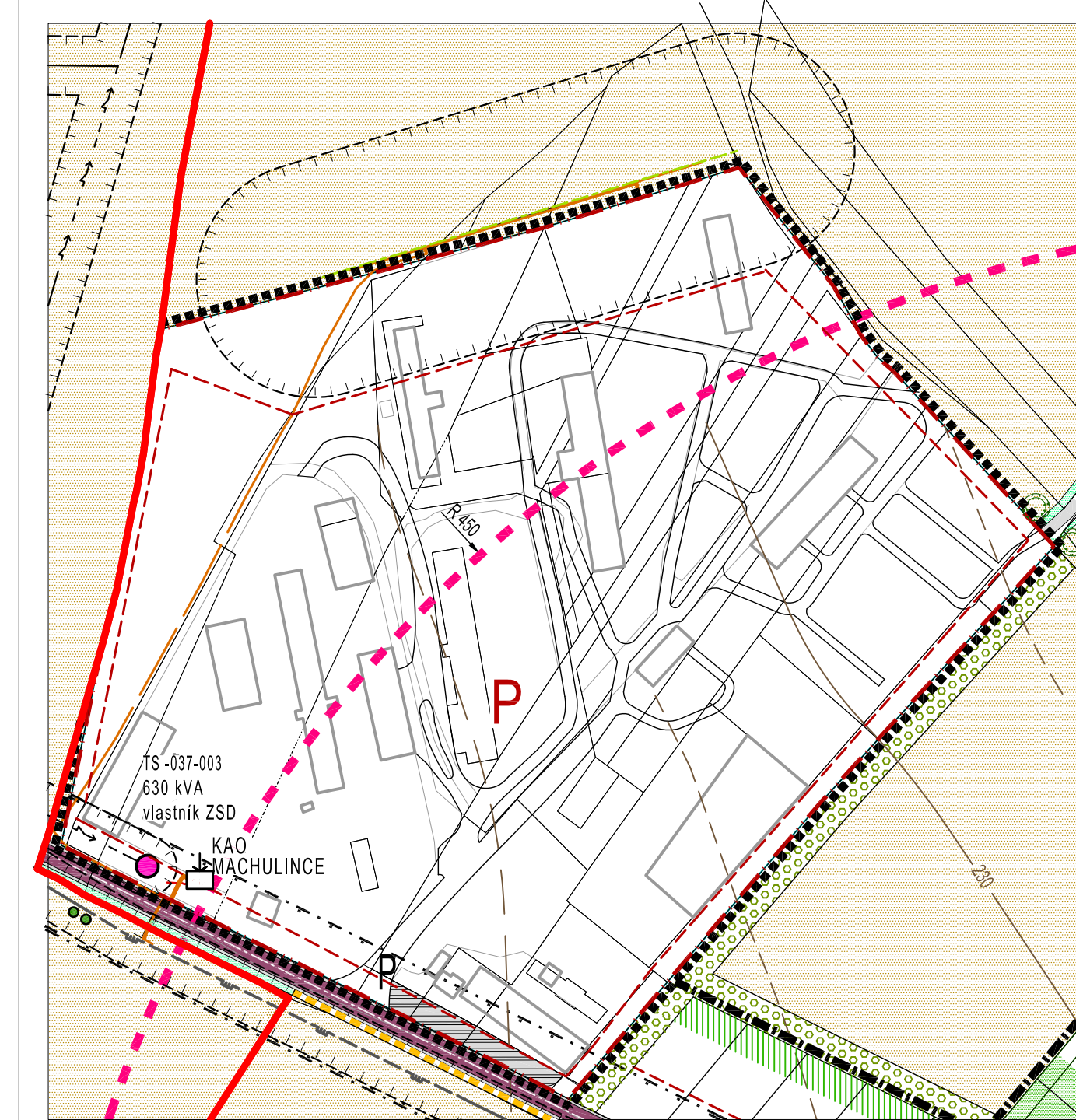
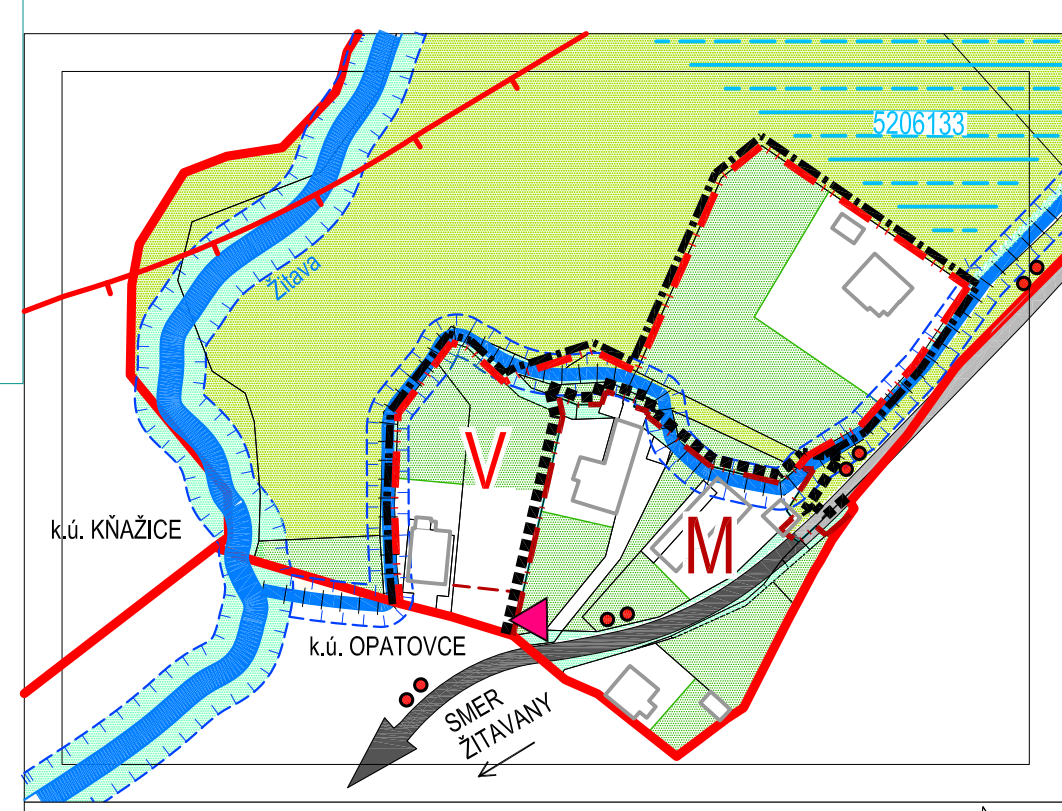
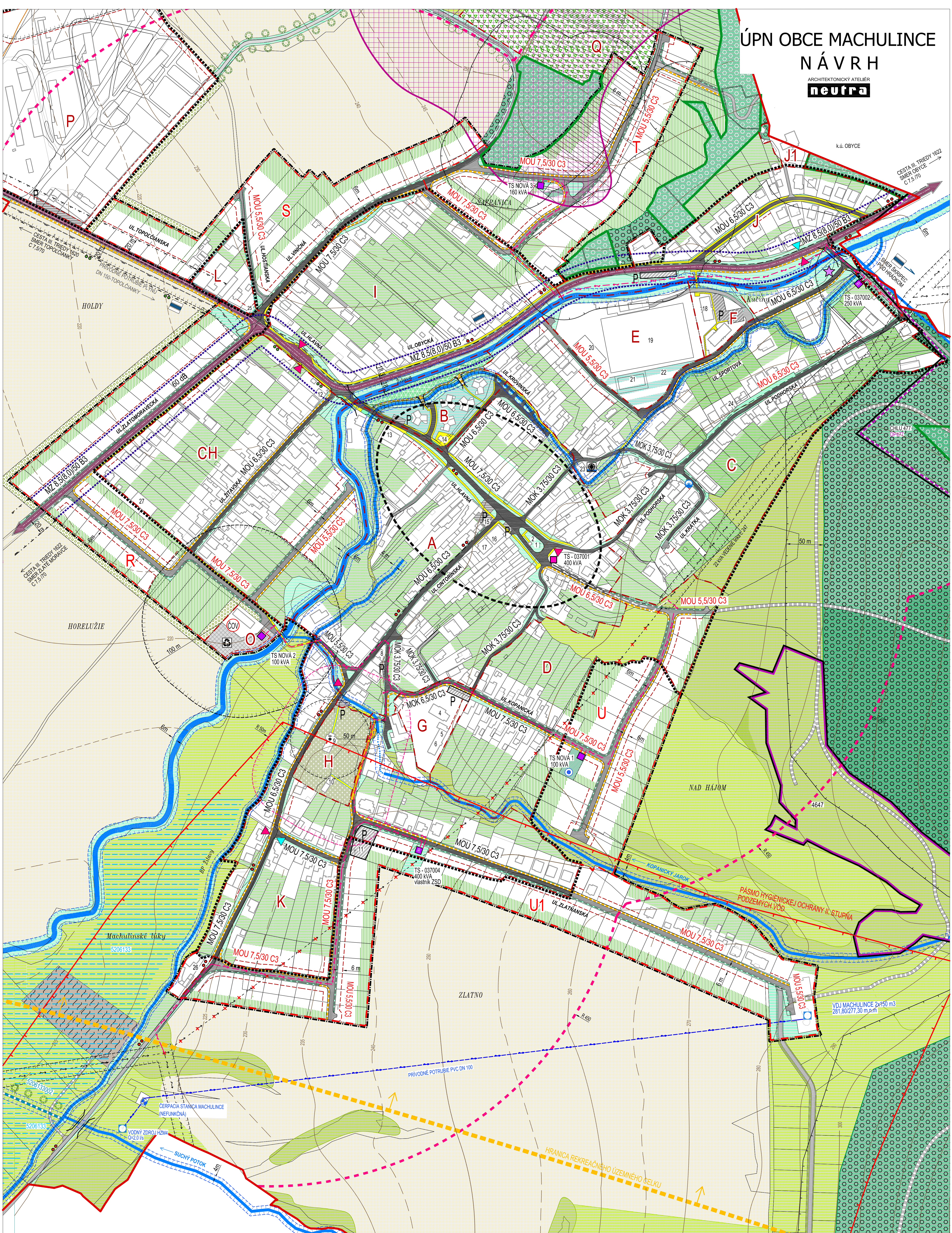


ÚPN OBCE MACHULINCE NÁVRH

ARCHITEKTONICKÝ ATÉLIER
neutra



1. KRÍŽ 1960
2. ZVONICA 1989
3. POTRAVINNY
4. ZÁKLADNÁ ŠKOLA SV. DOMINKA SAVIA
5. MATERSKÁ ŠKOLA
6. DOM SOCIÁLNYCH SLUŽIEB
7. OBECNÁ KNÍŽNICA
8. POŽIARNA ZBRANICA
9. KOSTOL BOŽSKÉHO SRDCA JEŽUŠOVHO
10. DOM SMŤUKU
11. KRÍŽ JANA NEPOMUCKÉHO
12. KRÍŽ 1965
13. OBECNÝ ÚRAD MACHULINCE
14. PAMÄTNÍKOVNÝ OBJEKT BÝVALEHO MÄSIARSTVA
15. TRŽNICA
16. RESTAURÁČNE SLUŽBY
17. COOP POTRAVINNY
18. BYTOVÉ DOMY
19. FUTBALOVÉ HRISKO
20. MULTIFUNKČNÉ HRISKO
21. TENISOVÉ HRISKO
22. DEŠTNÉ HRISKO
23. STARÝ MLYN
24. AUTODIELNA
25. SOCHA JEŽUŠA BOŽIA MIKA
26. RESTAURÁČIA POZITAVSKÝ DVOR
27. DREVOSPRACUJÚCI PRÍEMYSEL

LEGENDA:

STAV	NÁVRH
	KATASTRÁLNA HRANICA
	HRANICA ZASTAVENÉHO ÚZEMIA OBCE
	HRANICA ÚZEMNO - PRIESTOROVÉHO CELKU
	HRANICA ÚZEMNO - PRIESTOROVÉHO CELKU
	PARAMETER KOMUNIKÁCIE
	HLUKOVÉ PÁSMO 60 dB
	OCHRANNÉ PÁSMO CESTY III. TRIEDY
	OCHRANNÉ PÁSMO VŠETKYCH DRUHOV
	OCHRANNÉ (ETICKÉ) PÁSMO POHREBISKA
	OCHRANNÉ PÁSMO VODNÉHO TOKU
	HRANICA REKREAČNÉHO ÚZEMNÉHO CELKU
	TOPOGRÁFICKÝ (ZDROJ: ÚPN VÚC)
	CESTY III. TRIEDY III/1622, III/1620
	MESTNÉ KOMUNIKÁCIE SPEVNENÉ
	ÚČELOVÉ KOMUNIKÁCIE NESPEVNENÉ
	PEŠIE CHODNÍKY A PEŠIE PLOCHY
	VÝZNAMNÁ CYKLOTURISTICKÁ TRASA (ZDROJ: ÚPN VÚC)
	OSTATNÁ CYKLOTURISTICKÁ TRASA (ZDROJ: ÚPN VÚC)
	CESTNÁ DIAKOVIA TURISTICKÁ TRASA RUDNA MAGISTRÁLA - NA VEĽKÝ INOVEC
	MODRÁ DIAKOVIA TURISTICKÁ TRASA TOPOGRÁFICKÝ - ŠPIREK POD HRÁDKOM
	OBČYCKÉ LUKY
	PLOCHY ŠTÁTICKEJ/AUTOMOBILOVEJ DOPRAVY
	AUTOBUSOVÁ ZASTÁVKA S PRÍSTREŠKOM
	DOHAZDZOVANÁ VZDIALENOSŤ
	MOSTI/LÁVKA

STAV	NÁVRH
	STAVEBNÁ ČARA
	PLOCHY A OBJEKTY S FUNKCIOU TECHNICKEJ INFRAŠTRUKTÚRY - ZBERNÝ DVOR
	VZDUŠNÉ 22 kV ELEKTRICKE VEDENIE
	VZDUŠNÉ 22 kV ELEKTRICKE VEDENIE
	KÁBLOVÉ 22 kV ELEKTRICKE VEDENIE
	TRAFOSTANICA STOŽAROVÁ
	TRAFOSTANICA KIOSKOVÁ
	TRAFOSTANICA KIOSKOVÁ REKONŠTRUOVANÁ
	PRÍVODNÝ PLYNOVOD STL
	BEZPEČNOSTNÉ PÁSMO PZ
	SKAD MACHULINCE
	EL. KÁBEL KAO
	ANODOVÉ UZEMNENIE KAO
	EL. PŘÍPOJKA SKAO
	VODOHOSPODÁRSKY VÝZNAMNÝ TOK
	ŽITAVIA
	SPĚVNENÉ BREHY
	VODOJEM
	CERPÁČIA STANICA MACHULINCE
	NEFUNKČNÁ ZÁBRANIE
	ODVODNIAČI KANÁL V SPRÁVE HYDROMELIORÁČI s.p. - KRYTÝ
	VODNÝ TOK UMELÝ NA POVRCHU (ODVODNIAČI KANÁL)
	VODNÝ TOK UMELÝ, KRYTÝ (PRIEPUST)

STAV	NÁVRH
	DRENÁŽE
	PÁSMO HYGIENICKEJ OCHRANY II. STUPNIA
	PODZEMNÝCH VŮD (ZDROJ: ÚPN VÚC)
	PRÍVODNÉ VODOVODNÉ POTRUBIE PVC DN 150
	ČIŠŤARENĎ ODPAADOVÝCH VŮD
	RIGOLY
	SUKROMNÁ ZELENĚ (ZAHRADY, SADY)
	VEREJNÁ ZELENĚ
	VYHRADENÁ ZELENĚ (CINTORÍN)
	SPRIEVODNÁ ZELENĚ
	NELESNÁ DREVNÁ VEGETÁCIA
	TRVALÝ TRÁVNÝ PORAST (LŮKY, PASIENKY)
	STROMORADIE
	VYHRADENÁ ZELENĚ (PARK)
	OCHRANNÉ PÁSMO LEŠA 50 m
	LEŠY OCHRANNÉ
	LEŠY HOSPODÁRSKE
	VRNICE
	OMNĚ PŮDA
	HNLJISKO

ZNAČKY

	KOSTOL, KRÍŽ
	SKLÁDKA OPUSTENÁ (BEZ PREKRYTIA) (NELEGÁLNA SKLÁDKA)
	PRÍMÄRY REFERENČNÝ ÚZOL
	STARÝ MLYN
	STUŽIA
	VYHRADENÉ LOŽISKO DP 477 - OBČYCKE STAVEBNÝ KAMEN, KAS, A.S. ZLATE MORAVCE
	VYHRADENÉ LOŽISKO CHLU 477 - OBČYCKE STAVEBNÝ KAMEN, KAS, A.S. ZLATE MORAVCE
	LOŽISKO NEVYHRADENÉ NEBASTU 4647 - MACHULINCE, STAVEBNÝ KAMEN, ONDREJKA MILOŠ KAM - ON MACHULINCE
	POTENCIÁLNE SVÄHOVÉ DEFORMÁCIE

OBJEDNÁVATEĽ: OBEC MACHULINCE
 SPRÁVCA/ATEĽ: NEUTRA - ARCHITEKTONICKÝ ATÉLIER, FARŠKÁ 1, 949 01 NITRA, TEL.: 0376579461
 ZODP. PROJEKTANT: ING. ARCH. PETER MIČKA
 KATASTRÁLNE ÚZEMIE MACHULINCE
 PROJEKTANT: ING. LUCIA ČERNÁ, ING. LUCIA KARAKOVÁ
 MIERKA: 1:2 000
 FORMÁT: 944
 DATUM: 10.1.2023

8

NÁZOV VÝKRESU: VÝKRES RIEŠENIA VEREJNÉHO DOPRAVNÉHO VYBAVENIA